






STADT JEVER

Städtebauliche Sanierung
Schlachte (Sanierungsgebiet IV)

Vorbereitende Untersuchungen
Stand 23.04.2014

Lageplan

Untersuchungsgebiet

-  Grenze des erweiterten Untersuchungsgebietes
-  Erweiterungsfläche
-  Grenze des Untersuchungsgebietes gemäß Ratsbeschluss vom 25.04.2013
-  Gebäude für Wohnen
-  Gebäude für Gewerbe



STADT JEVER
Am Kirchplatz 11
26441 Jever



BONER + PARTNER
STADTPLANER ARCHITEKTEN INGENIEURE
Auf der Gast 36a
26316 Varel

